




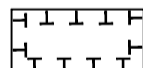
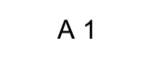


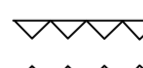


extensiv genutzte Streuobstwiese

-  Grenze des räumlichen Geltungsbereichs der Satzung
-  bisherige Außenbereichsfläche
Grundstücksfläche gem. § 19 BauNVO
-  Baugrenze
-  oberirdische Versorgungsleitung (hier: 20 kV-Leitung)
mit Sicherheitsstreifen (jeweils 7,5 m beidseitig)
-  private Grünfläche
-  Umgrenzung von Flächen für Maßnahmen
zum Schutz, zur Pflege und zur Entwicklung
von Natur und Landschaft
-  Nummerierung der Ausgleichsmaßnahmen
-  Anpflanzen von Bäumen (Ausgleichsmaßnahme A 2)
-  Einzelanlagen (unbewegliche Kulturdenkmal), die dem
Denkmalschutz unterliegen
-  Grenze der von Bebauung freizuhaltenden
Abstandsfläche zum befestigten Fahrbahnrand
klassifizierter Straßen gem. § 22 LStrG

högner
 högner landschaftsarchitektur
 54518 minheim, weinbergstr. 14
 telefon: 06507 99 22 88, e mail: info@hoegner-la.de

KLARSTELLUNGS- und ERGÄNZUNGSSATZUNG
MUXERATH
 "Ortslage"
 gem. § 34 Abs. 4, Satz 1 Nr. 1 und 3 BauGB

Diese Karte ist Bestandteil der Satzung vom

54673 Muxerath2019

.....
Ortsbürgermeister

Stand: 01/05/2018 Maßstab: 1 : 1.000